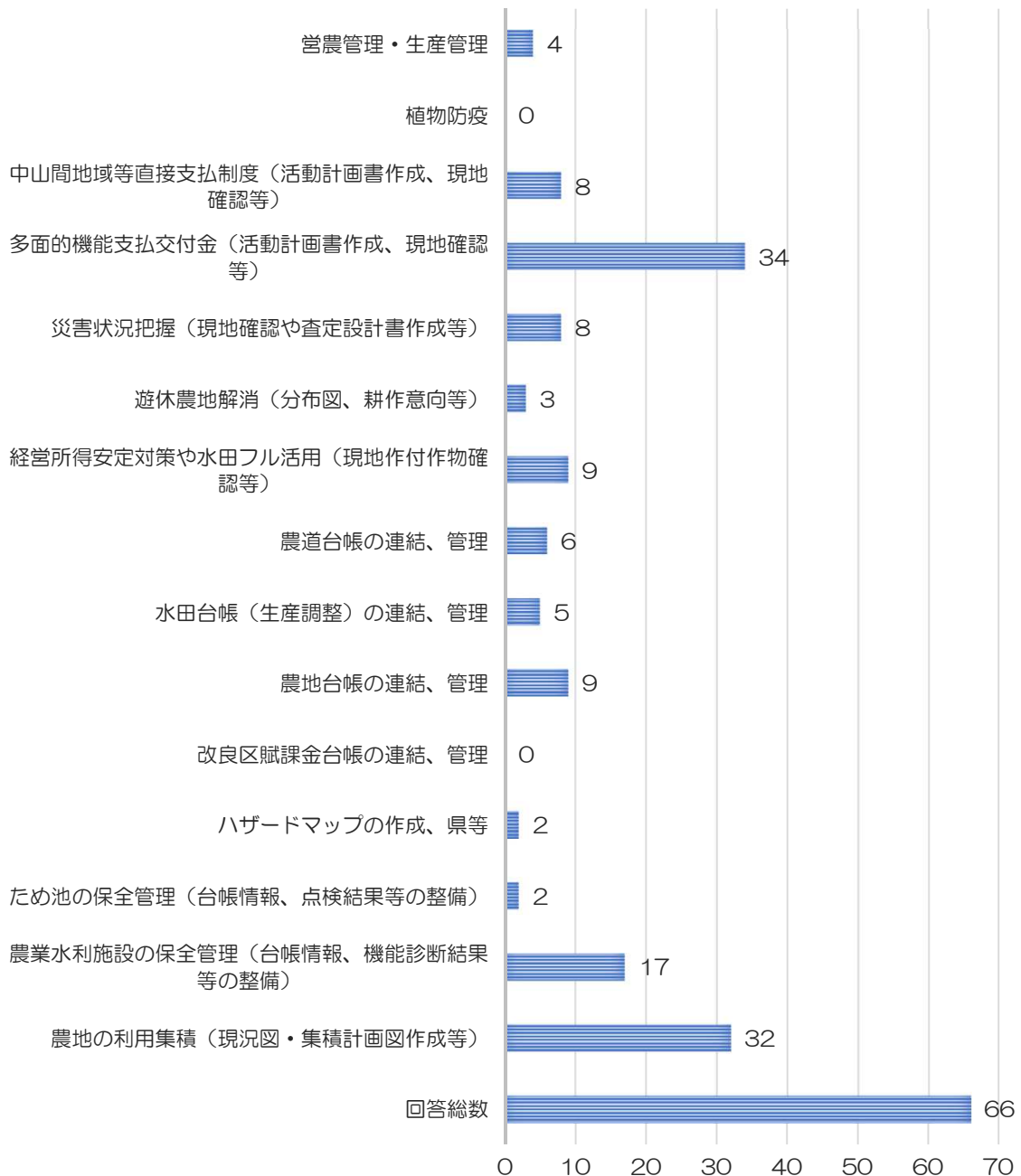


北海道における農地地図情報システムの運用状況等調査（農林水産省）  
 農地地図情報システム（水土里情報システム等）利用状況調査【様式3】 集計結果

Q. 貴団体が水土里情報システムを利用している目的について、以下から選択してください。

### 市町村



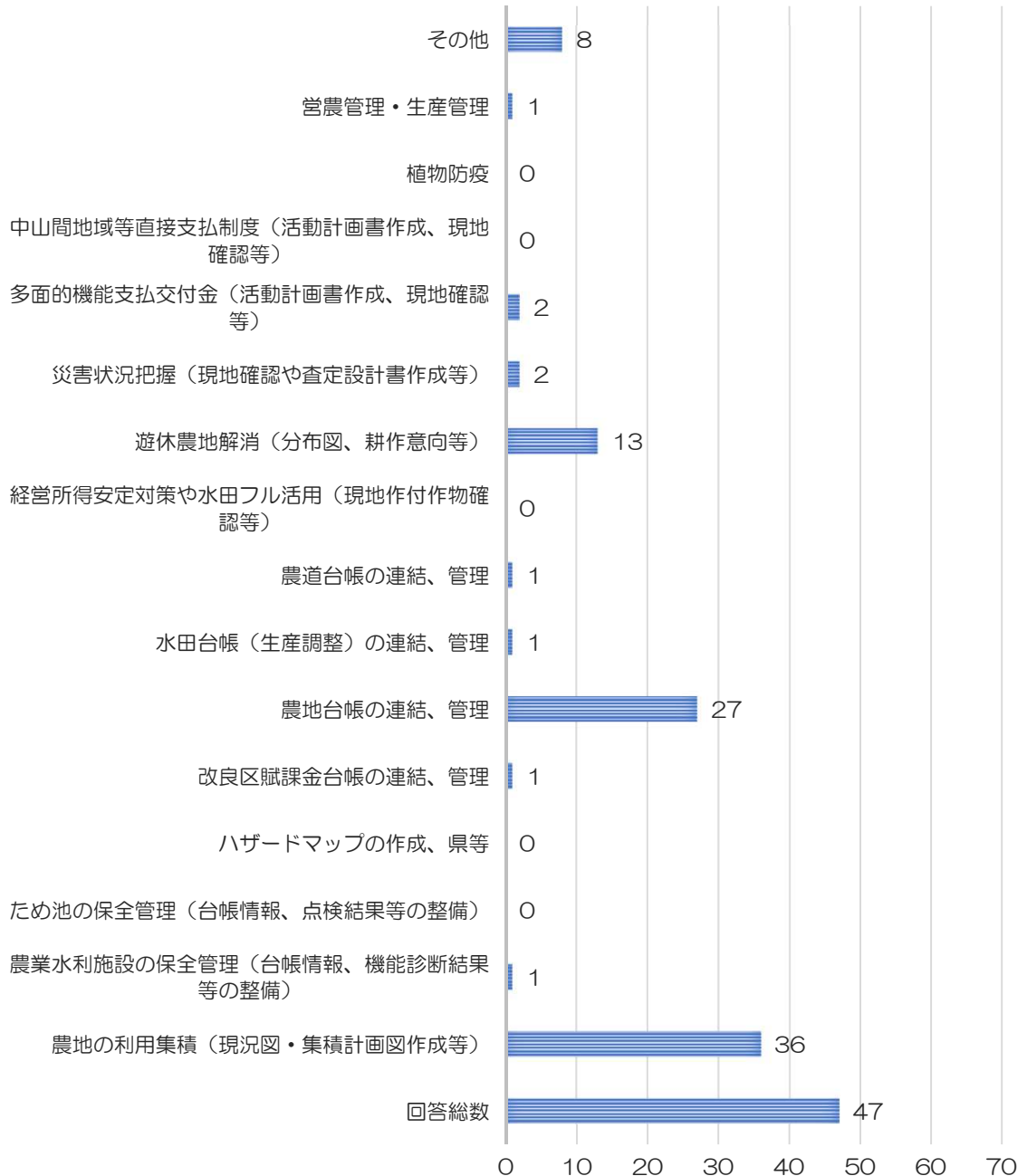
【その他（自由記述）】

- 基盤整備事業関連での利用（履歴管理、事業計画検討）
- 農業振興地域の確認・管理
- 林小班の確認
- 土地・家屋の管理

北海道における農地地図情報システムの運用状況等調査（農林水産省）  
 農地地図情報システム（水土里情報システム等）利用状況調査【様式3】 集計結果

Q. 貴団体が水土里情報システムを利用している目的について、以下から選択してください。

### 農業委員会



【その他（自由記述）】

- ・ 総会資料の作成
- ・ 農業者からの個別相談対応資料の作成
- ・ 農業委員会サポートシステムで扱わない任意レイヤを活用した資料作成

北海道における農地地図情報システムの運用状況等調査（農林水産省）  
 農地地図情報システム（水土里情報システム等）利用状況調査【様式3】 集計結果

Q. 貴団体が水土里情報システムを利用している目的について、以下から選択してください。

## 土地改良区



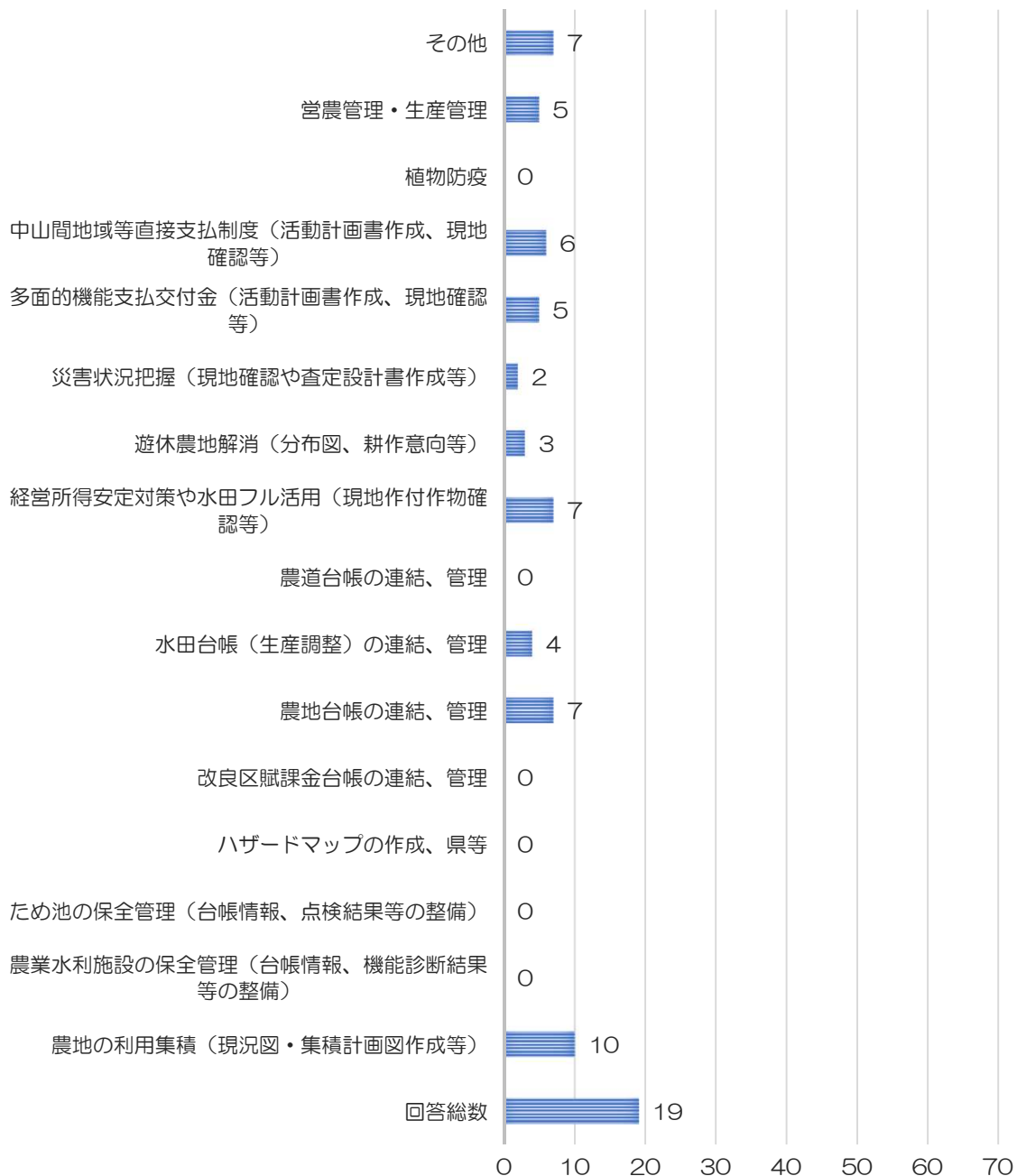
【その他（自由記述）】

- ・ 基盤整備事業関連での利用（履歴管理、事業計画検討）
- ・ 維持管理計画書の作成

北海道における農地地図情報システムの運用状況等調査（農林水産省）  
 農地地図情報システム（水土里情報システム等）利用状況調査【様式3】 集計結果

Q. 貴団体が水土里情報システムを利用している目的について、以下から選択してください。

## JA



【その他（自由記述）】

- ・ 基盤整備事業関連での利用（履歴管理、事業計画検討）
- ・ 植生調査